




Планируемые виды работ, реализуемые в рамках национального проекта



## "Безопасные и качественные автомобильные дороги"



Картографические и справочные материалы

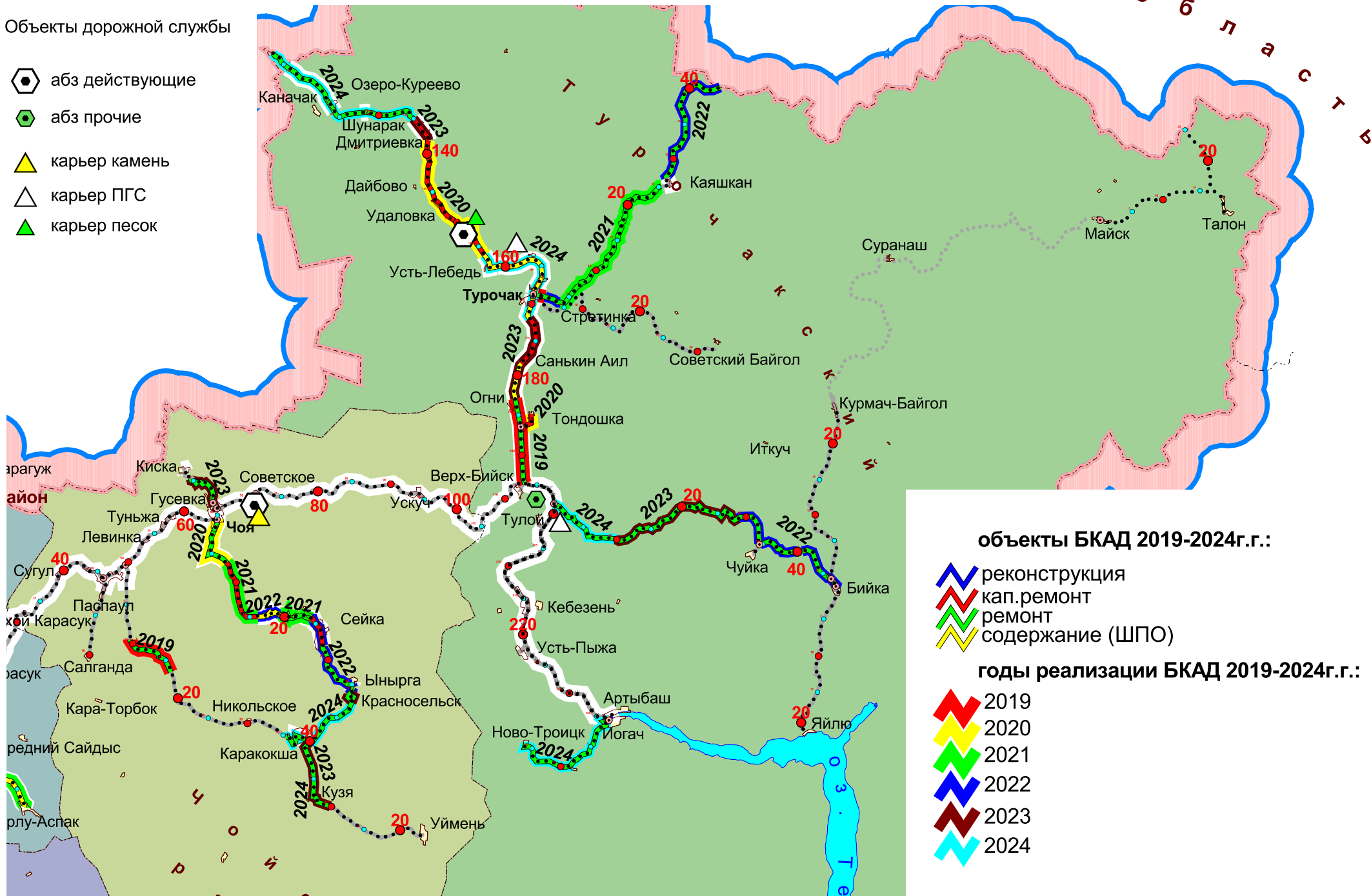
Автомобильные дороги регионального значения Республики Алтай

Наименование автомобильной дороги	Начало, км+	Конец, км+	Вид работ	Материал покрытия	2019 год		2020 год		2021 год		2022 год		2023 год		2024 год	
					км	стоимость, млн. руб.	км	стоимость, млн. руб.	км	стоимость, млн. руб.	км	стоимость, млн. руб.	км	стоимость, млн. руб.	км	стоимость, млн. руб.
<b>Турочакский район</b>																
Бийск - Турочак - Верх-Бийск	183+000	193+853	ремонт	а/бет.	10,9	137,9										
Турочак - граница Кемеровской области	0+500	1+500	ремонт	а/бет.	1,0	14,1										
Бийск - Турочак - Верх-Бийск	138+537	156+064	кап.ремонт	а/бет.			17,5	461,0								
Подъезд к с. Тондошка	0+000	1+650	кап.ремонт	а/бет.			1,7	22,2								
Турочак - граница Кемеровской области	3+775	25+800	ремонт	а/бет.					22,0	426,3						
Подъезд к с. Иогач	0+000	0+500	содержание	ЩПО							0,5	2,0				
Туллой - Бийка	29+000	47+900	ремонт	ЩПС							18,9	92,3				
Турочак - граница Кемеровской области	27+000	44+585	ремонт	а/бет.							17,6	308,4				
Турочак - граница Кемеровской области	1+500	3+600	ремонт	а/бет.							2,1	36,8				
Бийск - Турочак - Верх-Бийск	172+000	178+500	кап.ремонт	а/бет.									6,5	206,7		
Бийск - Турочак - Верх-Бийск	135+000	138+537	кап.ремонт	а/бет.									3,5	112,5		
Туллой - Бийка	10+000	29+000	ремонт	ЩПС									19,0	92,8		
Бийск - Турочак - Верх-Бийск	156+064	172+000	содержание	ЩПО											15,9	39,8
Бийск - Турочак - Верх-Бийск	178+500	183+000	содержание	ЩПО											4,5	15,8
Бийск - Турочак - Верх-Бийск	113+000	135+000	ремонт	а/бет.											22,0	279,4
Иогач - Ново-Троицк	0+000	16+600	ремонт	ЩПС											16,6	81,1
Туллой - Бийка	0+000	10+000	ремонт	ЩПС											10,0	48,9
<b>ИТОГО:</b>					<b>11,9</b>	<b>152,0</b>	<b>19,2</b>	<b>483,2</b>	<b>22,0</b>	<b>426,3</b>	<b>39,1</b>	<b>439,6</b>	<b>29,0</b>	<b>412,0</b>	<b>69,0</b>	<b>465,0</b>

# Планируемые виды работ по Турочакскому району, реализуемые в рамках национального проекта "Безопасные и качественные автомобильные дороги"

Объекты дорожной службы

-  абз действующие
-  абз прочие
-  карьер камень
-  карьер ПГС
-  карьер песок

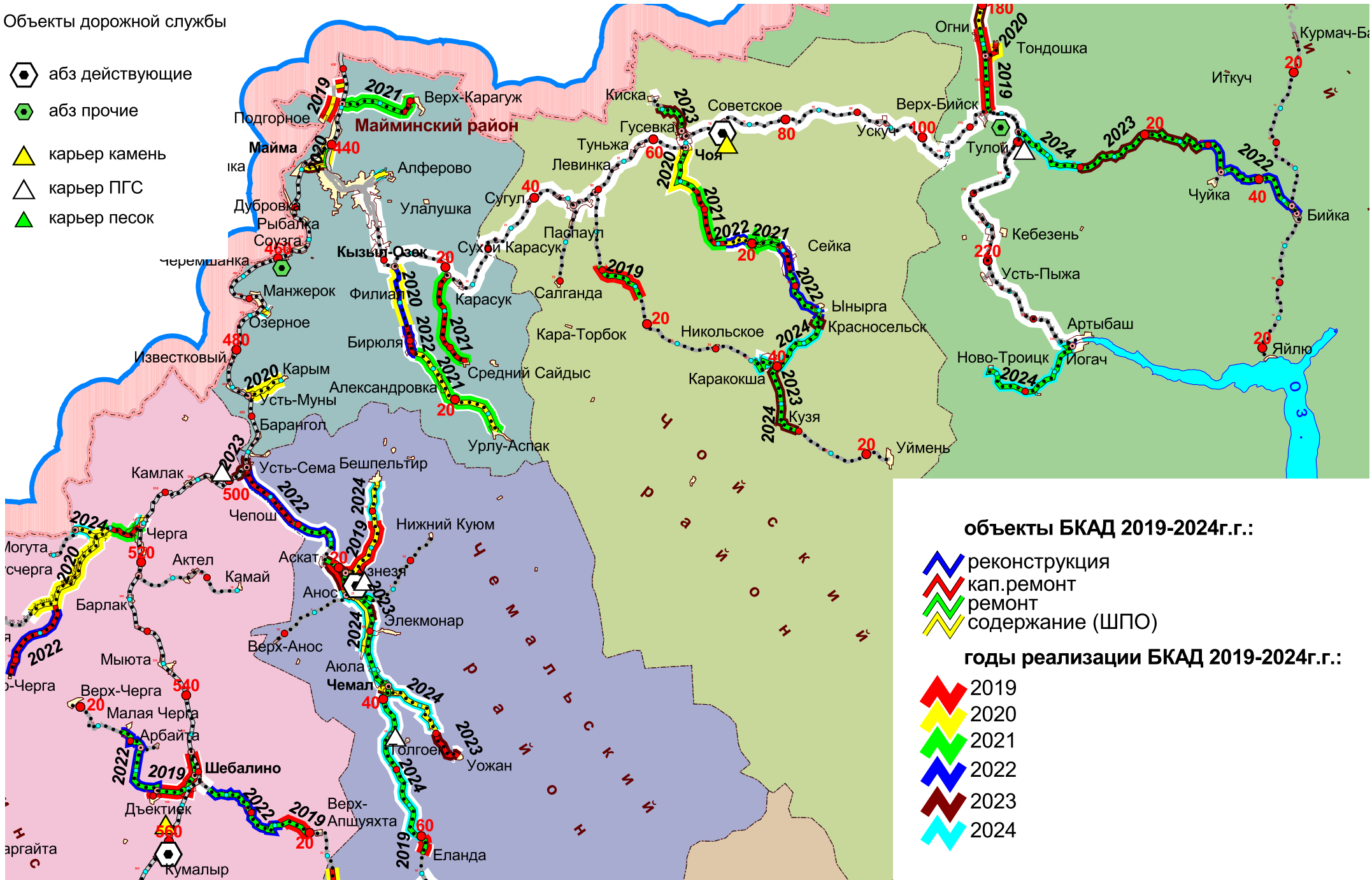


Наименование автомобильной дороги	Начало, км+	Конец, км+	Вид работ	Материал покрытия	2019 год		2020 год		2021 год		2022 год		2023 год		2024 год	
					км	стоимость, млн. руб.	км	стоимость, млн. руб.	км	стоимость, млн. руб.	км	стоимость, млн. руб.	км	стоимость, млн. руб.	км	стоимость, млн. руб.
<b>Майминский район</b>																
Платово - Подгорное	0+000	3+400	содержание	ШПО	3,4	8,6										
Подъезд к с. Платово	0+000	1+200	содержание	ШПО	1,2	3,1										
Кызыл-Озек - Александровка - Урлу-Аспак	0+000	8+000	реконструкц ия	а/бет.			8,0	189,1								
Подъезд к г. Горно-Алтайску № 2	0+000	2+600	ремонт	а/бет.			2,6	48,1								
Усть-Муны - Карым	0+000	5+600	содержание	ШПО			5,6	14,8								
Карасук - Сайдыс	0+000	12+867	кап.ремонт	а/бет.					12,9	181,4						
Кызыл-Озек - Александровка - Урлу-Аспак	12+000	28+880	содержание	ШПО					16,9	65,2						
Подъезд к с. Верх-Карагуж	0+000	8+000	ремонт	а/бет.					8,0	112,1						
Подъезд к с. Верх-Карагуж	8+000	10+600	кап.ремонт	а/бет.					2,6	37,5						
Горно-Алтайск - Карлушка	0+000	2+905	содержание	ШПО									2,9	10,2		
Горно-Алтайск - Алферово	0+000	1+400	содержание	ШПО											1,4	3,5
Манжерок - Озерное	0+000	1+200	содержание	ШПО											1,2	3,0
<b>ИТОГО:</b>					<b>4,6</b>	<b>11,7</b>	<b>16,2</b>	<b>252,0</b>	<b>40,3</b>	<b>396,2</b>	<b>0,0</b>	<b>0,0</b>	<b>2,9</b>	<b>10,2</b>	<b>2,6</b>	<b>6,5</b>
<b>Чойский район</b>																
Паспаул - Каракокша - Красносельск	12+010	16+713	ремонт	а/бет.	4,7	59,7										
Паспаул - Каракокша - Красносельск	9+300	12+010	ремонт	а/бет.	2,7	34,4										
Чоя - Сейка - Ынырга	0+000	7+000	ремонт	а/бет.			7,0	93,5								
Чоя - Сейка - Ынырга	7+000	16+000	кап.ремонт	а/бет.					9,0	315,9						
Чоя - Сейка - Ынырга	19+500	24+136	ремонт	а/бет.					4,6	65,0						
Чоя - Сейка - Ынырга	24+136	27+515	кап.ремонт	а/бет.							3,4	107,5				
Чоя - Сейка - Ынырга	27+515	36+200	ремонт	а/бет.							8,7	110,3				
Чоя - Сейка - Ынырга	16+000	19+500	содержание	ШПО							3,5	12,3				
Каракокша - Уймень	0+000	10+000	ремонт	ЩПС									10	48,9		
Паспаул - Каракокша - Красносельск	48+070	50+000	ремонт	а/бет.									1,93	24,5		
Чоя - Киска	0+000	5+500	ремонт	ЩПС									5,5	26,9		
Паспаул - Каракокша - Красносельск	39+865	48+070	ремонт	а/бет.											8,2	104,2
Паспаул - Каракокша - Красносельск	35+622	39+865	ремонт	а/бет.											4,2	53,9
<b>ИТОГО:</b>					<b>7,4</b>	<b>94,2</b>	<b>7,0</b>	<b>93,5</b>	<b>13,6</b>	<b>380,9</b>	<b>15,6</b>	<b>230,0</b>	<b>17,4</b>	<b>100,2</b>	<b>12,4</b>	<b>158,1</b>

# Планируемые виды работ по Майминскому и Чойскому районам, реализуемые в рамках национального проекта "Безопасные и качественные автомобильные дороги"

Объекты дорожной службы

- абз действующие
- абз прочие
- карьер камень
- карьер ПГС
- карьер песок

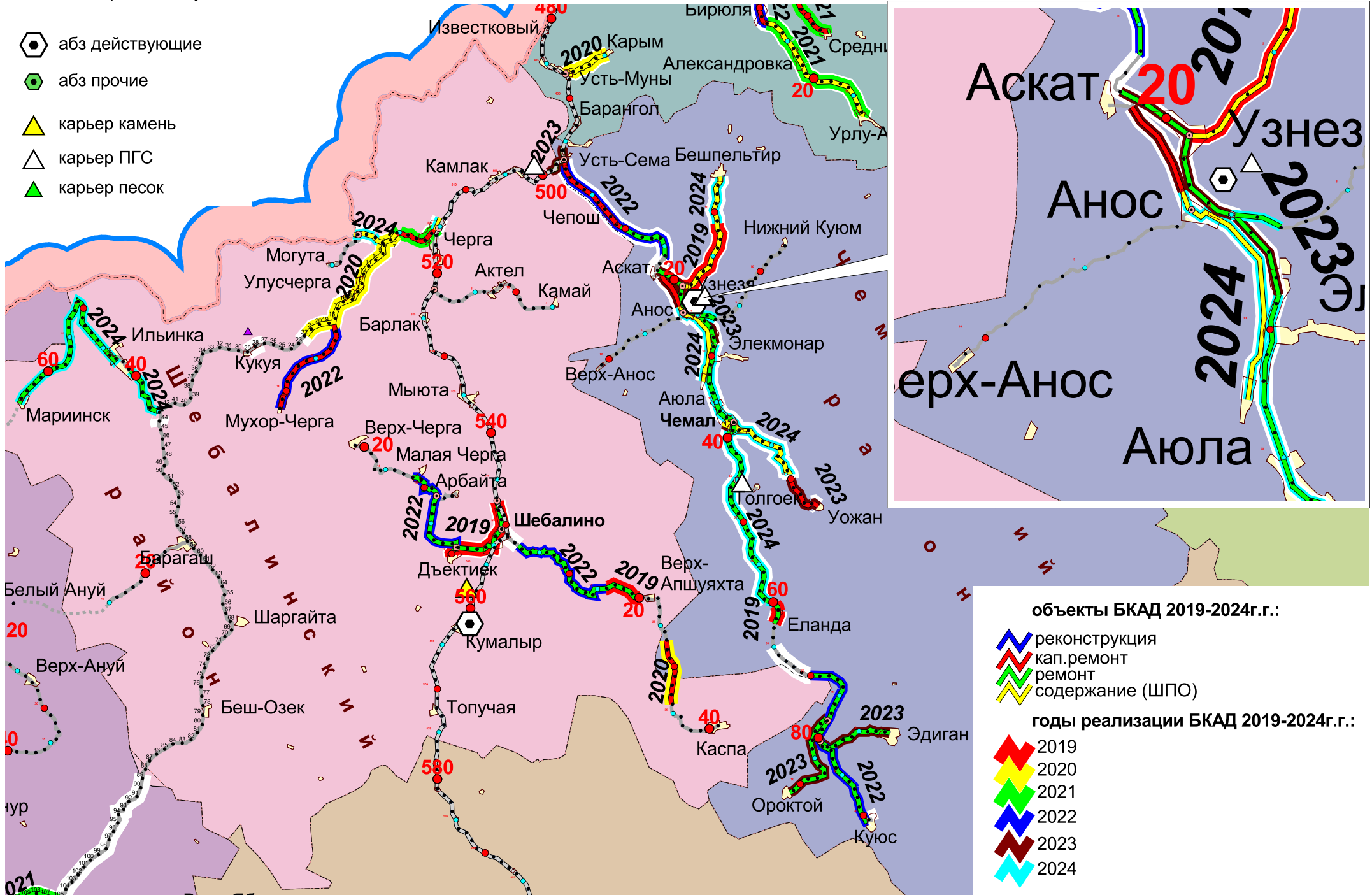


Наименование автомобильной дороги	Начало, км+	Конец, км+	Вид работ	Материал покрытия	2019 год		2020 год		2021 год		2022 год		2023 год		2024 год	
					км	стоимость, млн. руб.	км	стоимость, млн. руб.	км	стоимость, млн. руб.	км	стоимость, млн. руб.	км	стоимость, млн. руб.	км	стоимость, млн. руб.
<b>Чемальский район</b>																
Усть-Сема - Чемал - Куюс	60+500	62+500	ремонт	а/бет.	2,0	30,6										
Узнезя - Бешпельтир	0+000	8+800	содержание	ШПО	8,8	23,0										
Усть-Сема - Чемал - Куюс	69+819	90+795	ремонт	ЩПС							21,0	102,5				
Усть-Сема - Чемал - Куюс	0+000	9+480	кап.ремонт	а/бет.							9,5	301,5				
Усть-Сема - Чемал - Куюс	9+480	16+100	ремонт	а/бет.							6,6	84,1				
Аскат - Аюла	0+000	4+760	кап.ремонт	а/бет.									4,8	60,8		
Подъезд к с. Ороктой	0+000	11+500	ремонт	ЩПС									11,5	56,2		
Подъезд к с. Эдиган	0+000	8+700	ремонт	ЩПС									8,7	42,5		
Усть-Сема - Чемал - Куюс	18+000	28+800	ремонт	а/бет.									10,8	137,2		
Чемал - Уожан	9+890	14+770	ремонт	ЩПС									4,9	23,8		
Подъезд к с. Усть-Сема	495+771	499+221	содержание	ШПО									3,5	12,1		
с. Чемал - о. Патмос	0+000	1+700	содержание	ШПО									1,7	4,3		
Аскат - Аюла	4+760	13+800	содержание	ШПО											9,0	22,6
Подъезд к с. Нижний Куюм	0+080	2+000	ремонт	ЩПС											1,9	9,4
Усть-Сема - Чемал - Куюс	39+140	60+500	ремонт	а/бет.											21,4	271,3
Усть-Сема - Чемал - Куюс	28+800	39+140	ремонт	а/бет.											10,3	131,3
Узнезя - Бешпельтир	8+800	13+800	содержание	ШПО											5,0	12,2
Чемал - Уожан	0+000	9+890	содержание	ШПО											9,9	24,7
<b>ИТОГО:</b>					<b>10,8</b>	<b>53,5</b>	<b>0,0</b>	<b>0,0</b>	<b>0,0</b>	<b>0,0</b>	<b>37,1</b>	<b>488,1</b>	<b>45,8</b>	<b>336,8</b>	<b>57,6</b>	<b>471,5</b>
<b>Шебалинский район</b>																
Шебалино - Дьектиек	0+000	10+170	ремонт	а/бет.	10,2	129,2										
Шебалино - Каспа	16+000	20+000	ремонт	ЩПС	4,0	19,5										
Шебалино - Каспа	27+000	34+000	кап.ремонт	ЩПС			7,0	94,1								
Черга - Беш-Озек - Усть-Кан - Талда - Карагай - граница Казахстана с подъездом Талда - Тюнгур (Природный парк "Белуха")	6+000	21+955	содержание	ШПО			16,0	67,1								
Черга - Булухта	0+000	5+686	кап.ремонт	а/бет.					5,7	199,6						
Дьектиек - Верх-Черга	0+000	12+000	ремонт	ЩПС							12,0	58,6				
Улусчерга - Мухор-Черга	0+050	10+500	кап.ремонт	а/бет.							10,5	133,8				
Шебалино - Каспа	1+294	16+000	ремонт	ЩПС							14,7	71,8				
Арбайта - Мариинск	35+600	40+840	ремонт	ЩПС											5,2	25,6
Арбайта - Мариинск	42+315	63+058	ремонт	ЩПС											20,7	101,3
Катунское - Красный Яр - Булухта	113+000	115+184	содержание	ШПО											2,2	5,5
Подъезд к с. Черга	0+000	1+388	содержание	ШПО											1,4	3,5
<b>ИТОГО:</b>					<b>14,2</b>	<b>148,7</b>	<b>23,0</b>	<b>161,2</b>	<b>5,7</b>	<b>199,6</b>	<b>37,2</b>	<b>264,2</b>	<b>0,0</b>	<b>0,0</b>	<b>29,6</b>	<b>135,9</b>

# Планируемые виды работ по Чемальскому и Шебалинскому районам, реализуемые в рамках национального проекта "Безопасные и качественные автомобильные дороги"

Объекты дорожной службы

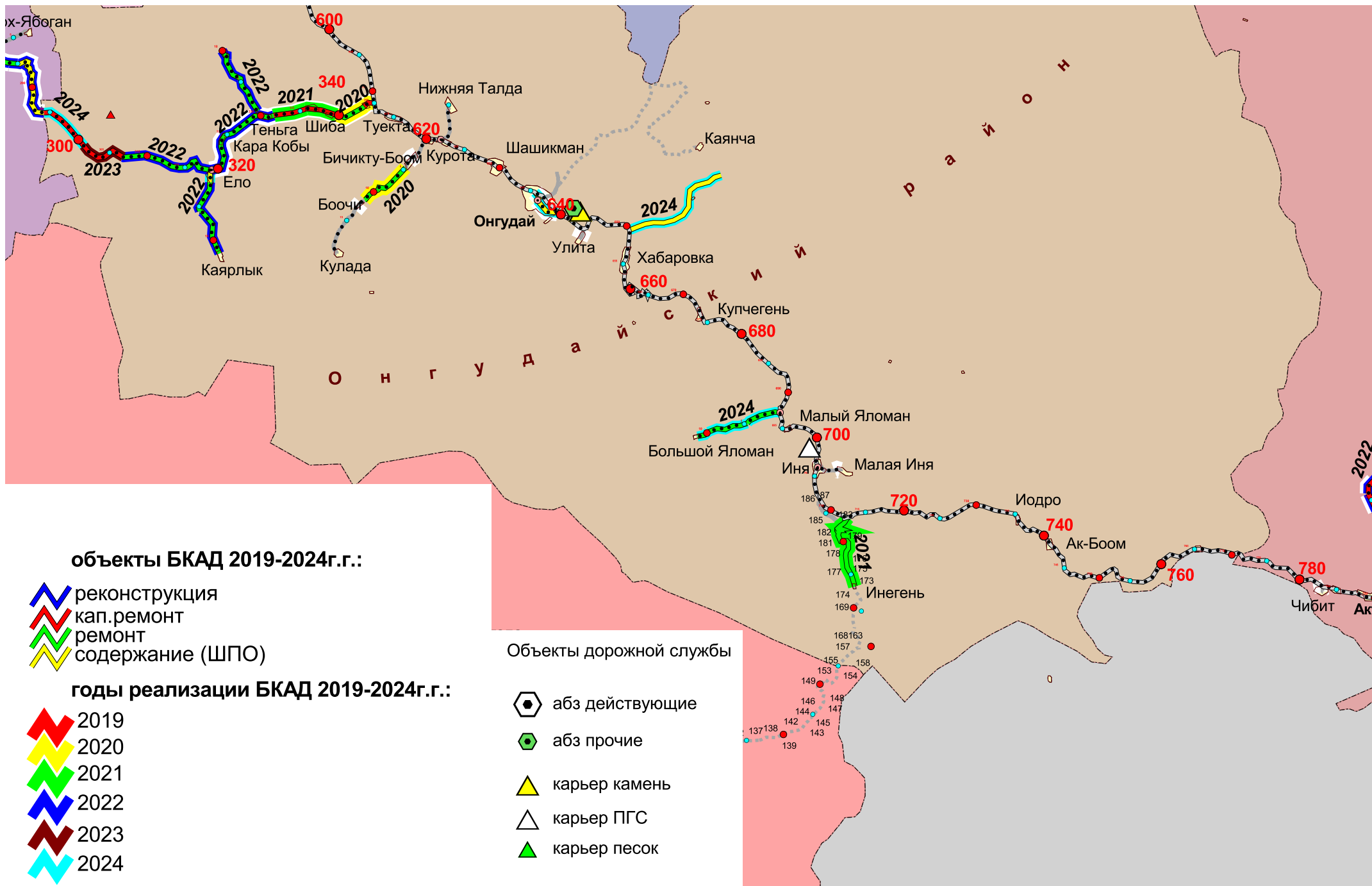
-  абз действующие
-  абз прочие
-  карьер камень
-  карьер ПГС
-  карьер песок



Наименование автомобильной дороги	Начало, км+	Конец, км+	Вид работ	Материал покрытия	2019 год		2020 год		2021 год		2022 год		2023 год		2024 год	
					км	стоимость, млн. руб.	км	стоимость, млн. руб.	км	стоимость, млн. руб.	км	стоимость, млн. руб.	км	стоимость, млн. руб.	км	стоимость, млн. руб.
<b>Онгудайский район</b>																
Каракол - Кулада	4+700	11+500	ремонт	ЩПС			6,8	34,9								
Ябоган - Туекта	339+705	343+627	ремонт	а/бет.			3,9	52,4								
Ябоган - Туекта	343+627	345+000	кап.ремонт	а/бет.			1,4	45,9								
Подъезд Талда - Тюнгур (Природный парк "Белуха")	173+258	185+105	ремонт	ЩПС					11,85	63,2						
Ябоган - Туекта	331+835	339+705	кап.ремонт	а/бет.					7,87	276,2						
Ело - Каярлык	1+869	11+800	ремонт	ЩПС							9,93	48,5				
Теньга - Озерное	0+000	9+800	ремонт	ЩПС							9,8	47,9				
Ябоган - Туекта	319+031	331+835	ремонт	а/бет.							12,8	162,6				
Ябоган - Туекта	307+400	319+031	ремонт	а/бет.							11,6	147,7				
Ябоган - Туекта	301+000	307+400	кап.ремонт	а/бет.									6,4	203,5		
Ело - Каярлык	0+000	1+869	содержание	ШПО											1,87	4,7
Подъезд к с. Большой Яломан	0+000	11+300	ремонт	ЩПС											11,3	55,2
Ябоган - Туекта	294+000	301+000	кап.ремонт	а/бет.											7,0	212,6
Подъезд к с. Онгудай	0+000	3+178	содержание	ШПО											3,2	12,7
Подъезд к с. Улита	0+000	1+500	содержание	ШПО											1,5	3,8
Примыкание к автомобильной дороге М-52 "Чуйский тракт" на км 651 в районе урочище реки Урсул	0+000	21+500	содержание	ШПО											21,5	86,0
<b>ИТОГО:</b>					<b>0,0</b>	<b>0,0</b>	<b>12,1</b>	<b>133,3</b>	<b>19,7</b>	<b>339,4</b>	<b>44,2</b>	<b>406,8</b>	<b>6,4</b>	<b>203,5</b>	<b>46,3</b>	<b>374,9</b>



## Планируемые виды работ по Онгудайскому району, реализуемые в рамках национального проекта "Безопасные и качественные автомобильные дороги"

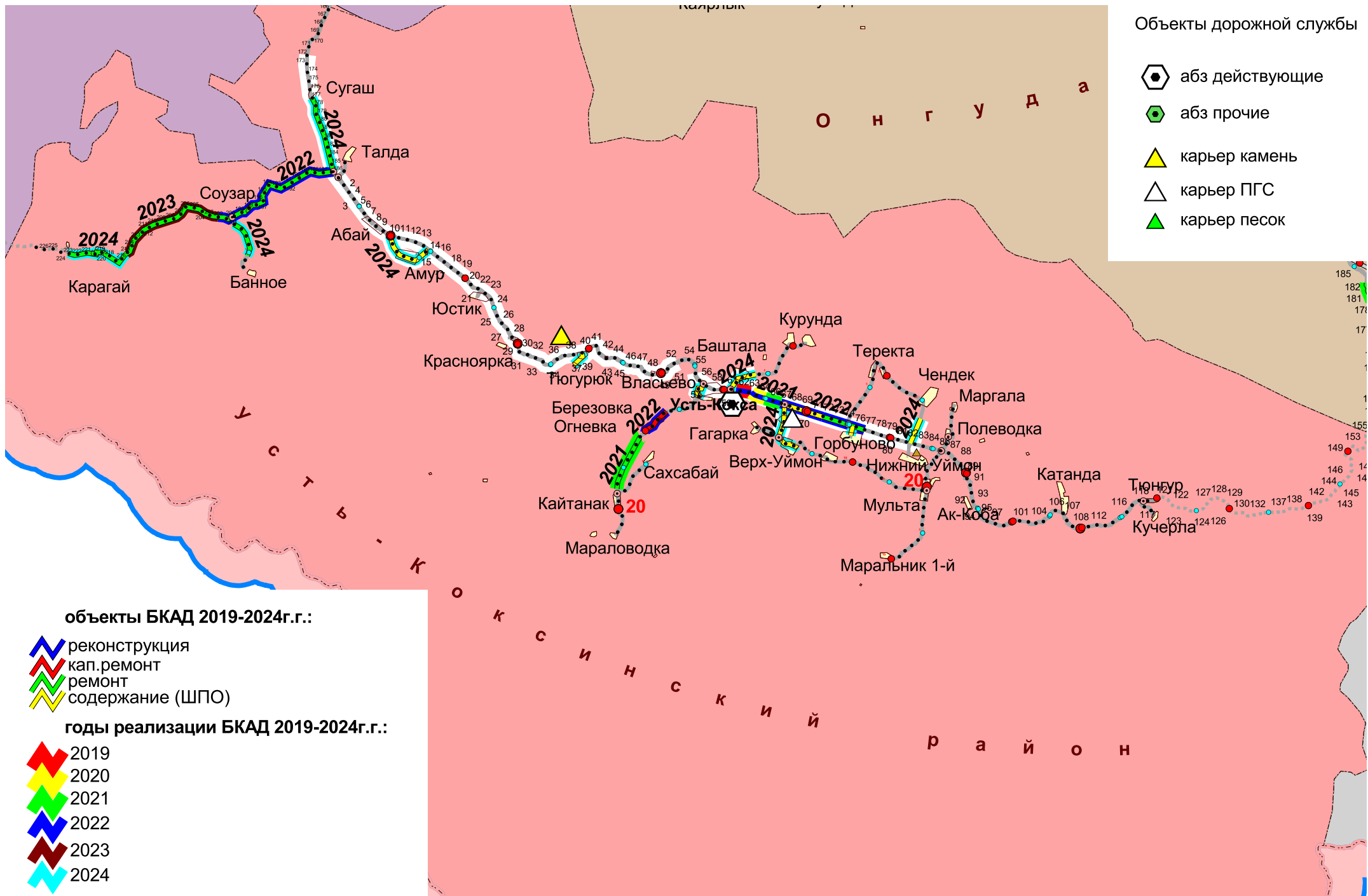


Наименование автомобильной дороги	Начало, км+	Конец, км+	Вид работ	Материал покрытия	2019 год		2020 год		2021 год		2022 год		2023 год		2024 год	
					км	стоимость, млн. руб.	км	стоимость, млн. руб.	км	стоимость, млн. руб.	км	стоимость, млн. руб.	км	стоимость, млн. руб.	км	стоимость, млн. руб.
<b>Усть-Канский район</b>																
Усть-Кан - Коргон	7+000	13+500	ремонт	ЩПС			6,5	33,4								
Подъезд к с. Оро	1+450	3+300	кап.ремонт	а/бет.					1,9	26,1						
Усть-Кан - Коргон	13+900	21+100	ремонт	ЩПС					7,2	38,8						
Черга - Беш-Озек - Усть-Кан - Талда - Карагай - граница Казахстана с подъездом Талда - Тюнгур (Природный парк "Белуха")	105+700	124+000	ремонт	а/бет.					18,3	354,2						
Черга - Беш-Озек - Усть-Кан - Талда - Карагай - граница Казахстана с подъездом Талда - Тюнгур (Природный парк "Белуха")	131+417	138+677	ремонт	а/бет.					7,3	101,8						
Усть-Кан - Коргон	51+568	63+045	ремонт	ЩПС							11,5	56,1				
Черга - Беш-Озек - Усть-Кан - Талда - Карагай - граница Казахстана с подъездом Талда - Тюнгур (Природный парк "Белуха")	124+000	131+417	ремонт	а/бет.							7,4	94,2				
Ябоган - Туекта	279+800	285+000	ремонт	а/бет.							5,2	66,0				
Ябоган - Туекта	270+400	279+800	ремонт	а/бет.							9,4	119,4				
Ябоган - Туекта	285+000	294+000	содержание	ШПО							9,0	36,0				
Солонешное - Усть-Кан	177+800	188+223	ремонт	ЩПС									10,4	50,9		
Солонешное - Усть-Кан	150+800	158+334	ремонт	ЩПС									7,5	36,8		
Усть-Кан - Коргон	28+100	33+000	ремонт	ЩПС									4,9	23,9		
Черга - Беш-Озек - Усть-Кан - Талда - Карагай - граница Казахстана с подъездом Талда - Тюнгур (Природный парк "Белуха")	141+187	155+000	ремонт	а/бет.									13,8	175,5		
Черга - Беш-Озек - Усть-Кан - Талда - Карагай - граница Казахстана с подъездом Талда - Тюнгур (Природный парк "Белуха")	155+000	163+000	ремонт	а/бет.									8,0	101,6		
Усть-Кан - Коргон	39+568	51+568	ремонт	ЩПС											12,0	58,6
Черный Ануй - Верх-Ануй - Яконур	11+000	16+000	ремонт	ЩПС											5,0	24,4
Черный Ануй - Верх-Ануй - Яконур	16+000	21+000	ремонт	ЩПС											5,0	24,4
Подъезд к с. Кырлык	0+000	1+600	содержание	ШПО											1,6	4,0
Солонешное - Усть-Кан	188+933	199+997	содержание	ШПО											11,1	27,7
Усть-Кан - Коргон	0+000	4+844	содержание	ШПО											4,8	12,1
Усть-Кан - Коргон	22+183	23+184	содержание	ШПО											1,0	2,5
<b>ИТОГО:</b>					<b>0,0</b>	<b>0,0</b>	<b>6,5</b>	<b>33,4</b>	<b>34,6</b>	<b>520,9</b>	<b>42,5</b>	<b>371,7</b>	<b>44,7</b>	<b>388,7</b>	<b>40,5</b>	<b>153,7</b>



Наименование автомобильной дороги	Начало, км+	Конец, км+	Вид работ	Материал покрытия	2019 год		2020 год		2021 год		2022 год		2023 год		2024 год	
					км	стоимость, млн. руб.	км	стоимость, млн. руб.	км	стоимость, млн. руб.	км	стоимость, млн. руб.	км	стоимость, млн. руб.	км	стоимость, млн. руб.
<b>Усть-Коксинский район</b>																
Подъезд Талда - Тюнгур (Природный парк "Белуха")	62+000	67+000	реконструкция	а/бет.	1,3	100,2										
Подъезд Талда - Тюнгур (Природный парк "Белуха")	62+000	67+000	реконструкция	а/бет.			1,7	100,9								
Подъезд Талда - Тюнгур (Природный парк "Белуха")	62+000	67+000	реконструкция	а/бет.					2,0	122,2						
Усть-Кокса - Мараловодка	11+000	17+500	ремонт	ЩПС					6,5	35,0						
Подъезд Талда - Тюнгур (Природный парк "Белуха")	72+000	77+000	ремонт	а/бет.							5,0	63,5				
Усть-Кокса - Мараловодка	6+600	10+260	кап.ремонт	а/бет.							3,7	54,6				
Подъезд Талда - Тюнгур (Природный парк "Белуха")	67+000	72+000	содержание	ШПО							5,0	17,5				
Черга - Беш-Озек - Усть-Кан - Талда - Карагай - граница Казахстана с подъездом Талда - Тюнгур (Природный парк "Белуха")	186+000	202+000	ремонт	ЩПС							16,0	78,2				
Черга - Беш-Озек - Усть-Кан - Талда - Карагай - граница Казахстана с подъездом Талда - Тюнгур (Природный парк "Белуха")	202+000	215+452	ремонт	ЩПС									13,5	65,7		
Баштала - Курунда	0+000	3+564	содержание	ШПО											3,56	8,9
Соузар - Банное	0+408	5+435	ремонт	ЩПС											5,03	24,6
Октябрьское - Мульта	0+000	6+195	содержание	ШПО											6,2	21,7
Подъезд к с. Амур	0+000	6+400	содержание	ШПО											6,4	16,0
Подъезд к с. Горбуново	0+000	1+064	содержание	ШПО											1,1	2,7
Подъезд к с. Тюгурюк	0+000	1+700	содержание	ШПО											1,7	4,3
Подъезд к с. Чендек	0+000	3+029	содержание	ШПО											3,0	7,6
Усть-Кокса - Мараловодка	0+000	2+136	содержание	ШПО											2,1	5,3
Черга - Беш-Озек - Усть-Кан - Талда - Карагай - граница Казахстана с подъездом Талда - Тюнгур (Природный парк "Белуха")	177+000	186+000	ремонт	а/бет.											9,0	114,3
Черга - Беш-Озек - Усть-Кан - Талда - Карагай - граница Казахстана с подъездом Талда - Тюнгур (Природный парк "Белуха")	215+452	223+187	ремонт	ЩПС											7,7	37,8
<b>ИТОГО:</b>					<b>1,3</b>	<b>100,2</b>	<b>1,7</b>	<b>100,9</b>	<b>8,5</b>	<b>157,2</b>	<b>29,7</b>	<b>213,8</b>	<b>13,5</b>	<b>65,7</b>	<b>45,9</b>	<b>243,1</b>





# Планируемые виды работ по Усть-Коксинскому району, реализуемые в рамках национального проекта "Безопасные и качественные автомобильные дороги"



Наименование автомобильной дороги	Начало, км+	Конец, км+	Вид работ	Материал покрытия	2019 год		2020 год		2021 год		2022 год		2023 год		2024 год	
					км	стоимость, млн. руб.	км	стоимость, млн. руб.	км	стоимость, млн. руб.	км	стоимость, млн. руб.	км	стоимость, млн. руб.	км	стоимость, млн. руб.
<b>Улаганский район</b>																
Акташ - Улаган - Балыктуюль	4+100	6+000	кап.ремонт	а/бет.					1,9	26,8						
Акташ - Улаган - Балыктуюль	13+426	23+998	кап.ремонт	а/бет.							10,6	135,0				
Балыктуюль - Балыкча	0+000	7+898	ремонт	ЩПС							7,9	38,6				
Саратан - Язула	0+000	8+000	ремонт	ЩПС							8,0	39,1				
Улаган - Саратан	1+197	16+000	ремонт	ЩПС							14,8	72,3				
Акташ - Улаган - Балыктуюль	31+000	41+000	кап.ремонт	а/бет.									10,0	127,7		
Акташ - Улаган - Балыктуюль	41+000	51+000	кап.ремонт	а/бет.									10,0	127,7		
Акташ - Улаган - Балыктуюль	6+000	13+426	кап.ремонт	а/бет.									7,4	94,8		
Саратан - Язула	26+750	38+000	ремонт	ЩПС									11,3	55,0		
Акташ - Улаган - Балыктуюль	51+000	58+000	кап.ремонт	а/бет.											7,0	89,4
Акташ - Улаган - Балыктуюль	58+000	65+000	кап.ремонт	а/бет.											7,0	89,4
Улаган - Кара-Кудюр	0+000	2+053	содержание	а/бет.											2,1	5,1
<b>ИТОГО:</b>					<b>0,0</b>	<b>0,0</b>	<b>0,0</b>	<b>0,0</b>	<b>1,9</b>	<b>26,8</b>	<b>41,3</b>	<b>285,0</b>	<b>38,7</b>	<b>405,3</b>	<b>16,1</b>	<b>183,9</b>

# Планируемые виды работ по Улаганскому району, реализуемые в рамках национального проекта "Безопасные и качественные автомобильные дороги"

## объекты БКАД 2019-2024г.г.:

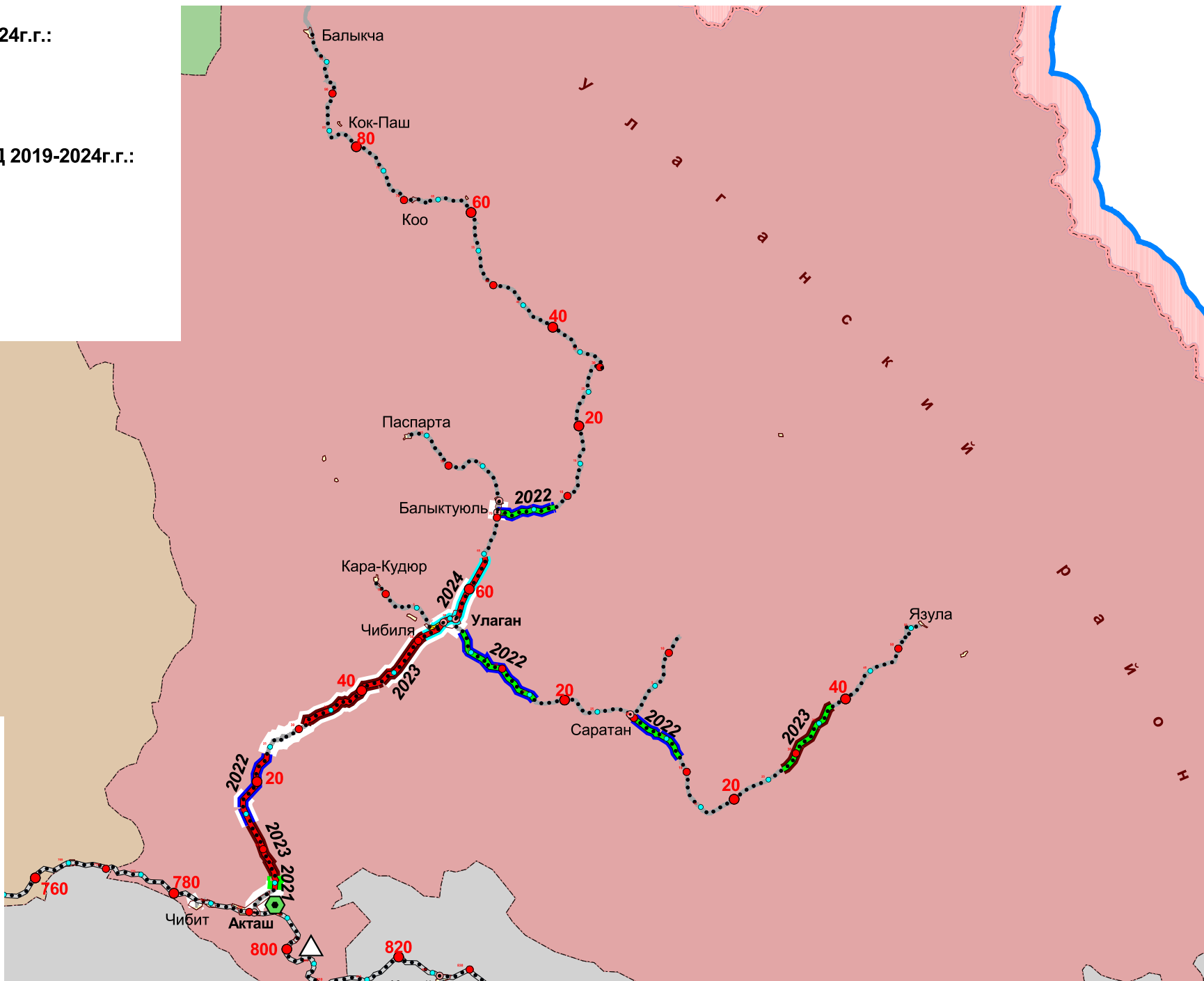
-  реконструкция
-  кап.ремонт
-  ремонт
-  содержание (ШПО)

## годы реализации БКАД 2019-2024г.г.:

-  2019
-  2020
-  2021
-  2022
-  2023
-  2024

## Объекты дорожной службы

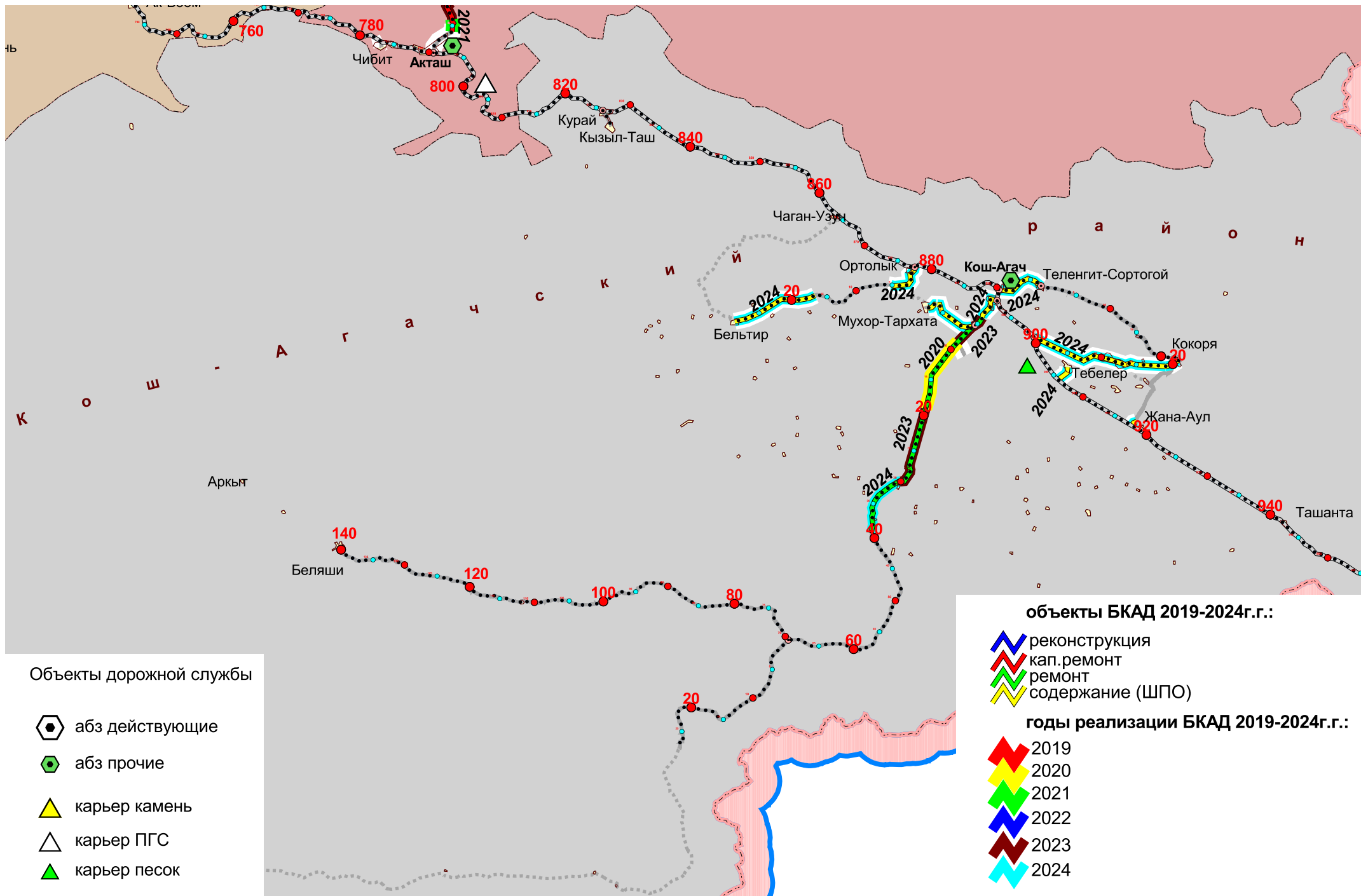
-  абз действующие
-  абз прочие
-  карьер камень
-  карьер ПГС
-  карьер песок



Наименование автомобильной дороги	Начало, км+	Конец, км+	Вид работ	Материал покрытия	2019 год		2020 год		2021 год		2022 год		2023 год		2024 год	
					км	стоимость, млн. руб.	км	стоимость, млн. руб.	км	стоимость, млн. руб.	км	стоимость, млн. руб.	км	стоимость, млн. руб.	км	стоимость, млн. руб.
<b>Кош-Агачский район</b>																
Кош-Агач - Беляши	8+640	18+328	ремонт	ЩПС			9,7	49,8								
Кош-Агач - Беляши	18+328	30+000	ремонт	ЩПС									11,7	57,0		
Кош-Агач - Беляши	3+840	8+640	ремонт	ЩПС									4,8	23,4		
Кош-Агач - Беляши	0+000	3+840	содержание	ШПО											3,84	9,6
Кош-Агач - Теленгит - Сортогой	0+000	6+700	содержание	ШПО											6,7	16,8
Кош-Агач - Беляши	30+000	40+000	ремонт	ЩПС											10,0	48,9
Ортолык - Бельтир	16+809	28+665	содержание	ШПО											11,9	29,6
Ортолык - Бельтир	0+000	5+024	содержание	ШПО											5,0	12,6
Подъезд к с. Жана-Аул	0+000	0+890	содержание	ШПО											0,89	2,2
Подъезд к с. Кокоря	0+000	20+848	содержание	ШПО											20,8	52,1
Подъезд к с. Мухор-Тархата	0+452	8+036	содержание	ШПО											7,6	19,0
Подъезд к с. Тебелер	0+000	2+300	содержание	ШПО											2,3	5,8
<b>ИТОГО:</b>					<b>0,0</b>	<b>0,0</b>	<b>9,7</b>	<b>49,8</b>	<b>0,0</b>	<b>0,0</b>	<b>0,0</b>	<b>0,0</b>	<b>16,5</b>	<b>80,5</b>	<b>69,0</b>	<b>196,5</b>



# Планируемые виды работ по Кош-Агачскому району, реализуемые в рамках национального проекта "Безопасные и качественные автомобильные дороги"



## Объекты дорожной службы

- абз действующие
- абз прочие
- карьер камень
- карьер ПГС
- карьер песок

## объекты БКАД 2019-2024г.г.:

- реконструкция
- кап.ремонт
- ремонт
- содержание (ШПО)

## годы реализации БКАД 2019-2024г.г.:

- 2019
- 2020
- 2021
- 2022
- 2023
- 2024